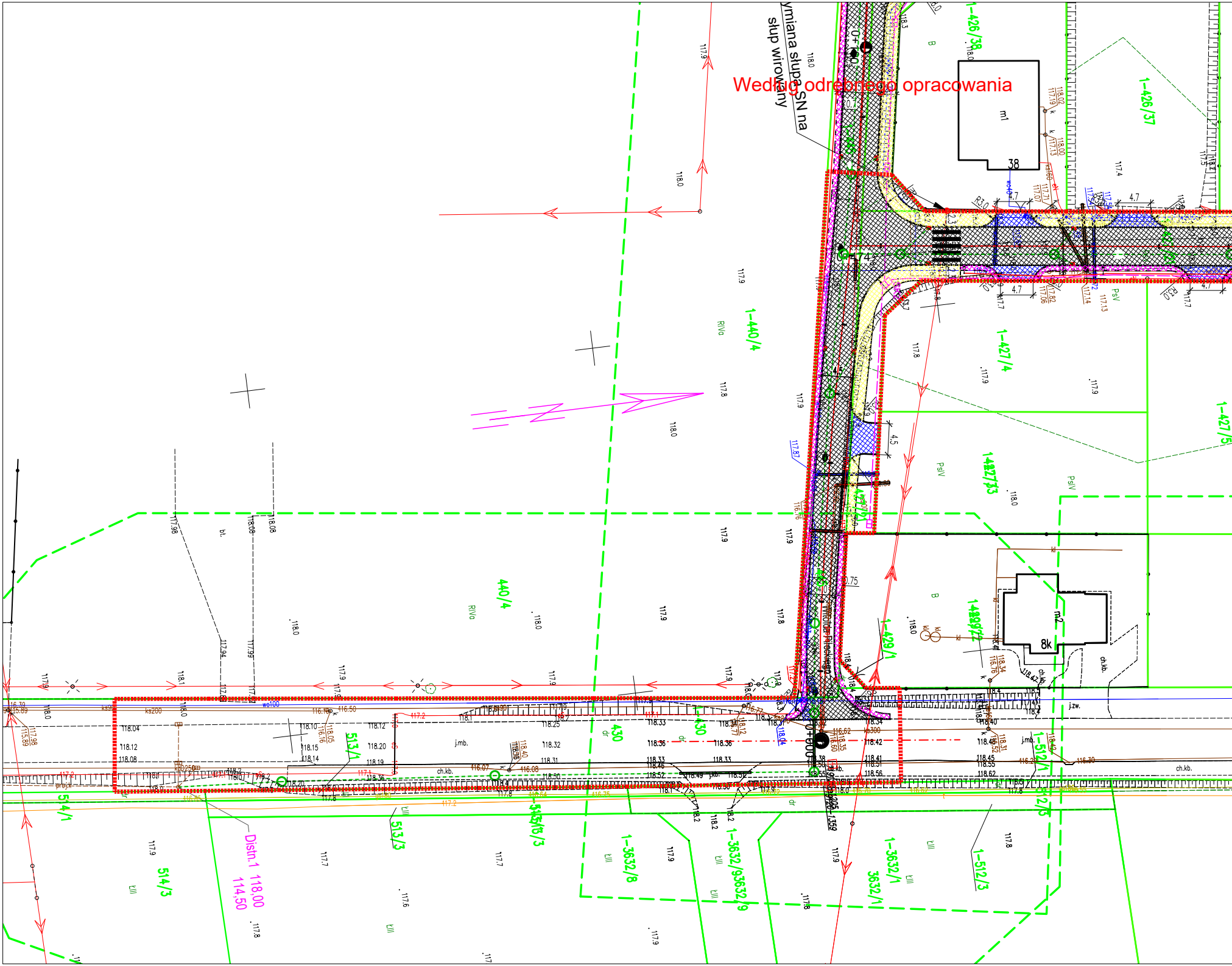
Według odrębnego opracowania
ymiana słupa SN na
słup wirowany
1-426/38
1-426/37
m1
38
1-440/4
1-427/4
1-427/5
1-427/3
1-428/2
1-429/1
m2
8k
440/4
430
513/1
514/1
514/3
513/3
513/5/3
1-3632/8
1-3632/9
3632/1
1-512/1
1-512/3
Distn.1 118,00
114,50
RIVa
PsIV
B
ŁIII
ch.kb.
j.mb.
j.zw.
wo100
ks200
ks300
0+000
4.5
4.7
R3.0

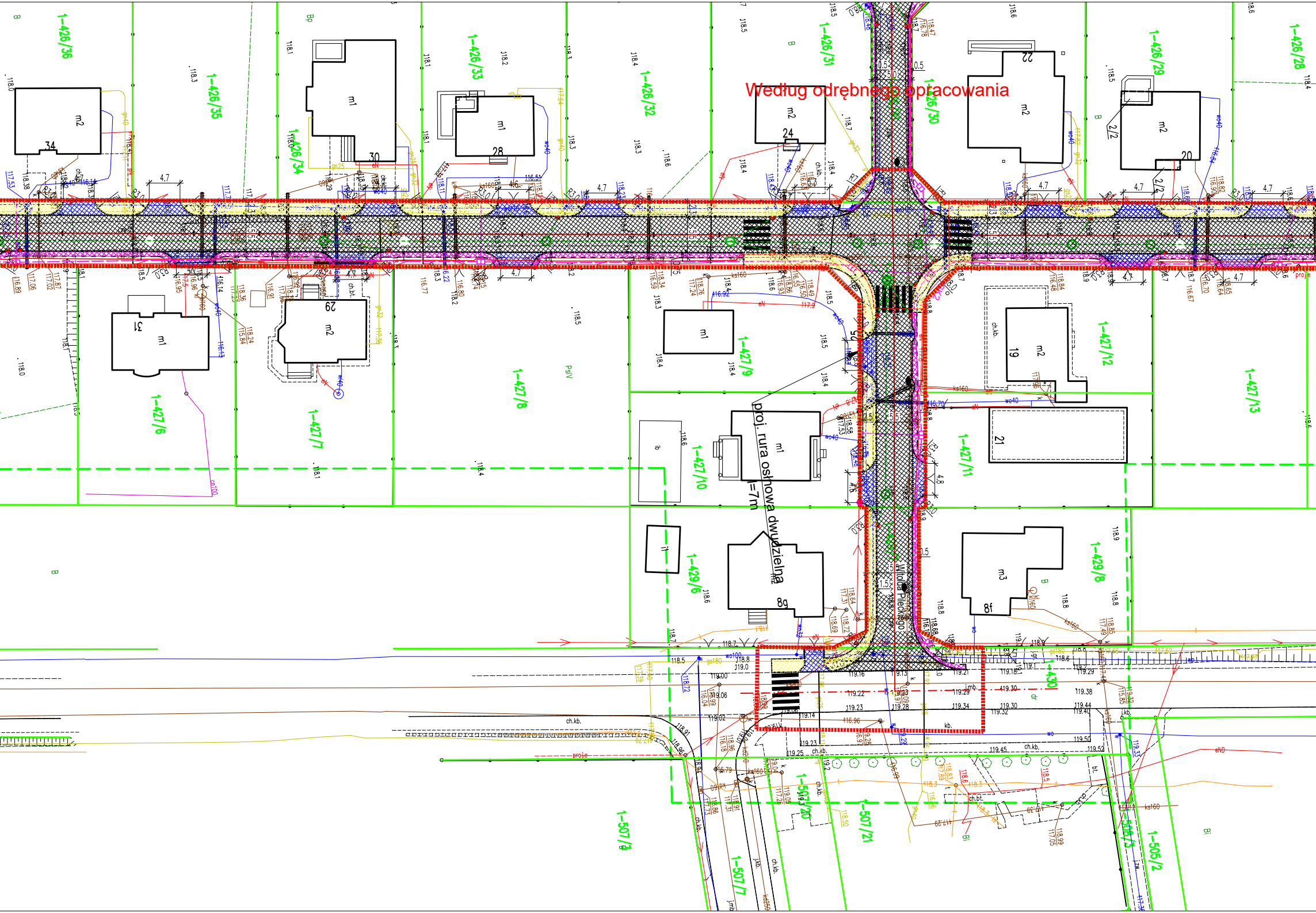
Według odrębnego opracowania
proj. rura osłonowa dwudzielna
l=7m
Witolda Pileckiego
1-426/36
1-426/35
1-426/34
1-426/33
1-426/32
1-426/31
1-426/30
1-426/29
1-426/28
1-427/6
1-427/7
1-427/8
1-427/9
1-427/10
1-427/11
1-427/12
1-427/13
1-429/6
1-429/8
1-430
1-507/3
1-507/7
1-507/20
1-507/21
1-505/3
1-505/2
34
30
28
24
22
20
31
29
19
21
8g
8f
m1
m2
m3
4.7
R3.0
R8.0
R10.0
ks160
wo40
gn32
ch.kb.
ch.bt.

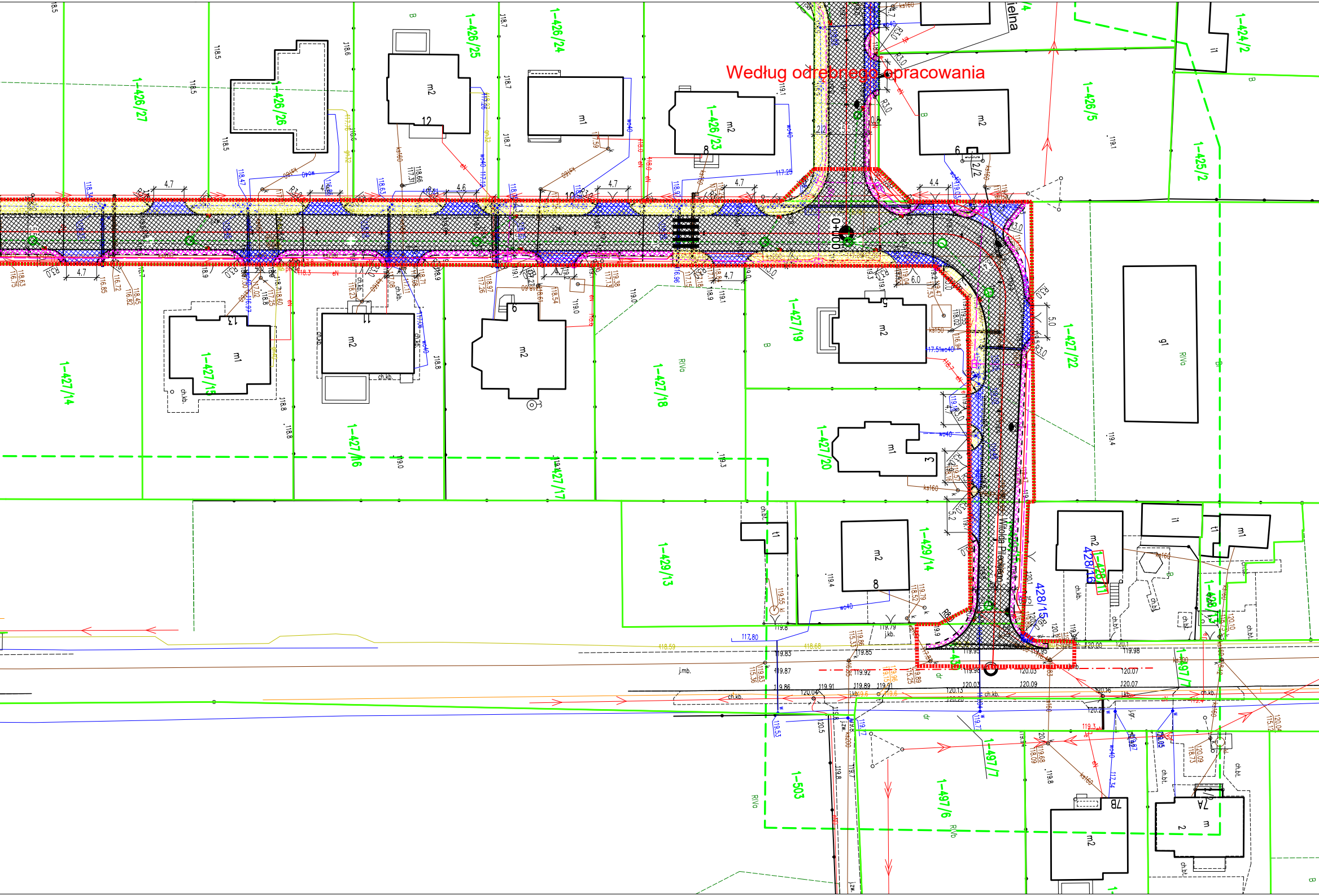
Według odrębnego opracowania
1-426/27
1-426/26
1-426/25
1-426/24
1-426/23
1-426/5
1-424/2
1-425/2
1-427/14
1-427/15
1-427/16
1-427/17
1-427/18
1-427/19
1-427/20
1-427/22
1-429/13
1-429/14
1-497/7
1-497/6
1-503
428/15
428/16
Witolda Pileckiego
0+000
m1
m2
t1
g1
ch.kb.
ch.bt.
RIVa
RIVb
B
4.7
4.6
4.4
6.0
5.0
R3.0
R6.0
R30



Oświadczam, że niniejszy dokument został opracowany w wyniku prac geodezyjnych i kartograficznych, których rezultaty zawiera operat techniczny pozytywnie zweryfikowany. Jestem świadomy odpowiedzialności karnej za złożenie fałszywego oświadczenia.

Identyfikator zgłoszenia prac geodezyjnych	PODGiK.6640.3.168.2025
Organ służby geodezyjnej, który otrzymał zgłoszenie	STAROSTA PRZASNYSKI
Wykonawca prac geodezyjnych	GEOMAPA Paweł Mackiewicz
Nr oraz data sporządzenia dokumentu zawierającego wynik pozytywnej weryfikacji	Protokół weryfikacji nr PODGiK.6640.3.168.2025_1 z dn. 2025-04-03
Imię, nazwisko i nr uprawnień zawodowych kierownika prac	Paweł Mackiewicz upr. nr 21193

Legenda*):

⬚	granica obszaru, który był przedmiotem aktualizacji
⊕ ⊞	– punkty osnowy geodezyjnej podlegają ochronie zgodnie z ustawą z dnia 17 maja 1989r. – prawo geodezyjne i kartograficzne (Dz.U.2021.1990 t.j.)

MAPA DO CELÓW PROJEKTOWYCH
Arkusz nr 1 (1)

ID zgłoszenia pracy:	PODGiK.6640.3.168.2025
Nazwa zadania:	ul. A. Drwęckiego, dz. 427/21
Województwo:	mazowieckie
Powiat:	przasnyski
Jednostka ewidencyjna:	142201_1 PRZASNYSZ
Obręb ewidencyjny:	142201_1.0001, PRZASNYSZ 0001

Skala: 1:500

Nazwa układu współrzędnych:
Prostokątnych płaskich – PL-2000 strefa 7
Wysokości – PL-EVRF2007-NH

Projektowane obiekty budowlane wymagają pozwolenia na budowę oraz wytyczeniu i inwentaryzacji powykonawczej przez jednostki uprawnione do wykonania prac geodezyjnych. Nie wyklucza się istnienia w terenie innych nie wykazanych na niniejszej mapie rządzeń podziemnych, które nie były zgłoszone do inwentaryzacji powykonawczej zgodnie z art. 27 ustawy z dnia 17 maja 1989r. Prawo geodezyjne i kartograficzne (Dz.U.2024.0.1151 t.j.).

Na zaznaczonym obszarze nie ustalano służebności gruntowych ujawnionych w księgach wieczystych.

Zgodnie z par. 27 Rozporządzenia z dnia 9 listopada 2011r. w sprawie standardów technicznych wykonania geodezyjnych pomiarów sytacyjnych...(Dz.U. 2011 nr 263 poz.1572 z późn. zm.) niniejsza mapa została opracowana zgodnie z celem projektowym określonym przez zamawiającego, dostosowując opracowanie do projektowanej inwestycji.
Mapa przeznaczona do opracowania:
obiektu budowlanego.
Niniejsza mapa nie może być wykorzystana do innego celu niż określony w zamówieniu.

Data opracowania mapy: 01 kwietnia 2025r.

GEOMAPA
Paweł Mackiewicz
10-692 Olsztyn, ul. Piotrowskiego 18/25
NIP 739-324-94-20, REGON 386678941
tel. 730 904 950, geomapa@onet.pl

imię i nazwisko lub nazwa podmiotu, który wykonał mapę, oraz podpis osoby reprezentującej ten podmiot

GEODETA UPRAWNIONY
Paweł Mackiewicz
upr. nr 21193 zakr. 1

imię i nazwisko, numer świadectwa uprawnień geodety, który sporządził mapę, oraz jego podpis

GEOMAPA

Elektronicznie podpisany przez Paweł Mackiewicz
Data: 2025.05.27 21:02:03 +02'00'

Oświadczam, że treść mapy, na której wykonano niniejszy projekt jest zgodna z treścią, poświadczonej przez wykonawcę mapy do celów projektowych, opracowanej w wyniku pozytywnie zweryfikowanych prac geodezyjnych.
Protokół weryfikacji Nr PODGIK.6640.3.168.2025_1 z dnia 03.04.2025r. oraz protokół weryfikacji nr PODGIK.6640.3.1726.2025_1 z dnia 14.11.2025r.

Łukasz Chuć
nr uprawnień WAM/055/PBD/19

Oświadczam, że niniejszy dokument został opracowany w wyniku prac geodezyjnych i kartograficznych, których rezultaty zawiera operat techniczny pozytywnie zweryfikowany. Jestem świadomy odpowiedzialności karnej za złożenie fałszywego oświadczenia.

Identyfikator zgłoszenia prac geodezyjnych	PODGiK.6640.3.1726.2025
Organ służby geodezyjnej, który otrzymał zgłoszenie	STAROSTA PRZASNYSKI
Wykonawca prac geodezyjnych	GEOMAPA Paweł Mackiewicz
Nr oraz data sporządzenia dokumentu zawierającego wynik pozytywnej weryfikacji	Protokół weryfikacji nr PODGiK.6640.3.1726.2025_1 z dn. 2025-11-14
Imię, nazwisko i nr uprawnień zawodowych kierownika prac	Paweł Mackiewicz upr. nr 21193

Legenda*):

⬚	granica obszaru, który był przedmiotem aktualizacji
⊕ ⊞	– punkty osnowy geodezyjnej podlegają ochronie zgodnie z ustawą z dnia 17 maja 1989r. – prawo geodezyjne i kartograficzne (Dz.U.2021.1990 t.j.)

MAPA DO CELÓW PROJEKTOWYCH
Arkusz nr 1 (1)

ID zgłoszenia pracy:	PODGiK.6640.3.1726.2025
Nazwa zadania:	ul. Gołymińska, dz. 430
Województwo:	mazowieckie
Powiat:	przasnyski
Jednostka ewidencyjna:	142201_1 PRZASNYSZ
Obręb ewidencyjny:	142201_1.0001, PRZASNYSZ 0001

Skala: 1:500

Nazwa układu współrzędnych:
Prostokątnych płaskich – PL-2000 strefa 7
Wysokości – PL-EVRF2007-NH

Projektowane obiekty budowlane wymagają pozwolenia na budowę oraz wytyczeniu i inwentaryzacji powykonawczej przez jednostki uprawnione do wykonania prac geodezyjnych. Nie wyklucza się istnienia w terenie innych nie wykazanych na niniejszej mapie rządzeń podziemnych, które nie były zgłoszone do inwentaryzacji powykonawczej zgodnie z art. 27 ustawy z dnia 17 maja 1989r. Prawo geodezyjne i kartograficzne (Dz.U.2024.0.1151 t.j.).

Na zaznaczonym obszarze nie ustalano służebności gruntowych ujawnionych w księgach wieczystych.

Zgodnie z par. 27 Rozporządzenia z dnia 9 listopada 2011r. w sprawie standardów technicznych wykonania geodezyjnych pomiarów sytacyjnych...(Dz.U. 2011 nr 263 poz.1572 z późn. zm.) niniejsza mapa została opracowana zgodnie z celem projektowym określonym przez zamawiającego, dostosowując opracowanie do projektowanej inwestycji.
Mapa przeznaczona do opracowania:
obiektu budowlanego.
Niniejsza mapa nie może być wykorzystana do innego celu niż określony w zamówieniu.

Data opracowania mapy: 12 listopada 2025r.

GEOMAPA
Paweł Mackiewicz
10-692 Olsztyn, ul. Piotrowskiego 18/25
NIP 739-324-94-20, REGON 386678941
tel. 730 904 950, geomapa@onet.pl

imię i nazwisko lub nazwa podmiotu, który wykonał mapę, oraz podpis osoby reprezentującej ten podmiot

GEODETA UPRAWNIONY
Paweł Mackiewicz
upr. nr 21193 zakr. 1

imię i nazwisko, numer świadectwa uprawnień geodety, który sporządził mapę, oraz jego podpis

---

PROJEKT ZAGOSPODAROWANIA TERENU
SKALA 1:500

Budowa dróg gminnych- ulic: W. Pileckiego i A. Drwęckiego w Przasnyszu
Etap I- Droga gminna ul. W. Pileckiego

INWESTOR:
Burmistrz Przasnysza
ul. Jana Kilińskiego 2
06-300 Przasnysz

LEGENDA :

▩	JEZDNIA GŁÓWNA BITUMICZNA
▩	CHODNIK Z KOSTKI BETONOWEJ
▩	POBOCZE
▩	ZJAZDY Z KOSTKI BETONOWEJ
━━━	KRAWĘŻNIK BETONOWY WYSTAJĄCY
·······	KRAWĘŻNIK BETONOWY OBNIŻONY
───	OBRZEŻE BETONOWE
– – –	KRAWĘDŹ POBOCZA
─○─	KANALIZACJA DESZCZOWA - KOLEKTOR
-·-·-	PROJEKTOWANA KANALIZACJA DESZCZOWA
───	PROJ. LINIA KABLOWA OŚWIETLENIA W OSLONIE RURUOWEJ
◐	PROJ. LATRANIA OŚWIETLENIA
○	ISTN. LATARNIA OŚWIETLENIOWA
───	PROJ. KANAŁ TECHNOLOGICZNY
▪▪▪	ZAKRES INWESTYCJI
~~1/4~~	NUMERY DZIAŁEK DO PODZIAŁU
71/1	NUMERY DZIAŁEK PO PODZIALE

Stadium: PZT		Data: 04.2025
Budowa dróg gminnych- ulic: W. Pileckiego i A. Drwęckiego w Przasnyszu Etap I- Droga gminna ul. W. Pileckiego		Skala: 1:500
Projekt Zagospodarowania Terenu		Nr rys.: 2.0
Projektant: br. drogowa:	Łukasz Chuć nr uprawnień: WAM/0055/PBD/19	**Podpis:**
Sprawdził: br. drogowa:	Marek Kotowski nr uprawnień: WAM/0051/POOD/12	**Podpis:**
Projektant: br. sanitarna:	Hubert Kowalski nr uprawnień: WAM/0202/PWBS/22	Podpis:
Sprawdził: br. sanitarna:	Szymon Lewkowski nr uprawnień: WAM/0055/PBS/21	Podpis:
Projektant: br. elektroenergetyczna:	Paweł Gregorowicz nr uprawnień: WAM/0066/PWOE/11	Podpis:
Sprawdził: br. elektroenergetyczna:	Krzysztof Gregorowicz nr uprawnień: 149/90/OL	Podpis:
Projektant: br. telekomunikacyjna:	Arkadiusz Wiszniewski nr uprawnień: WAM/0149/ZOOT/05	Podpis:
Sprawdził: br. telekomunikacyjna:	Daniel Świeciak nr uprawnień: WAM/0083/POOT/07	Podpis: